







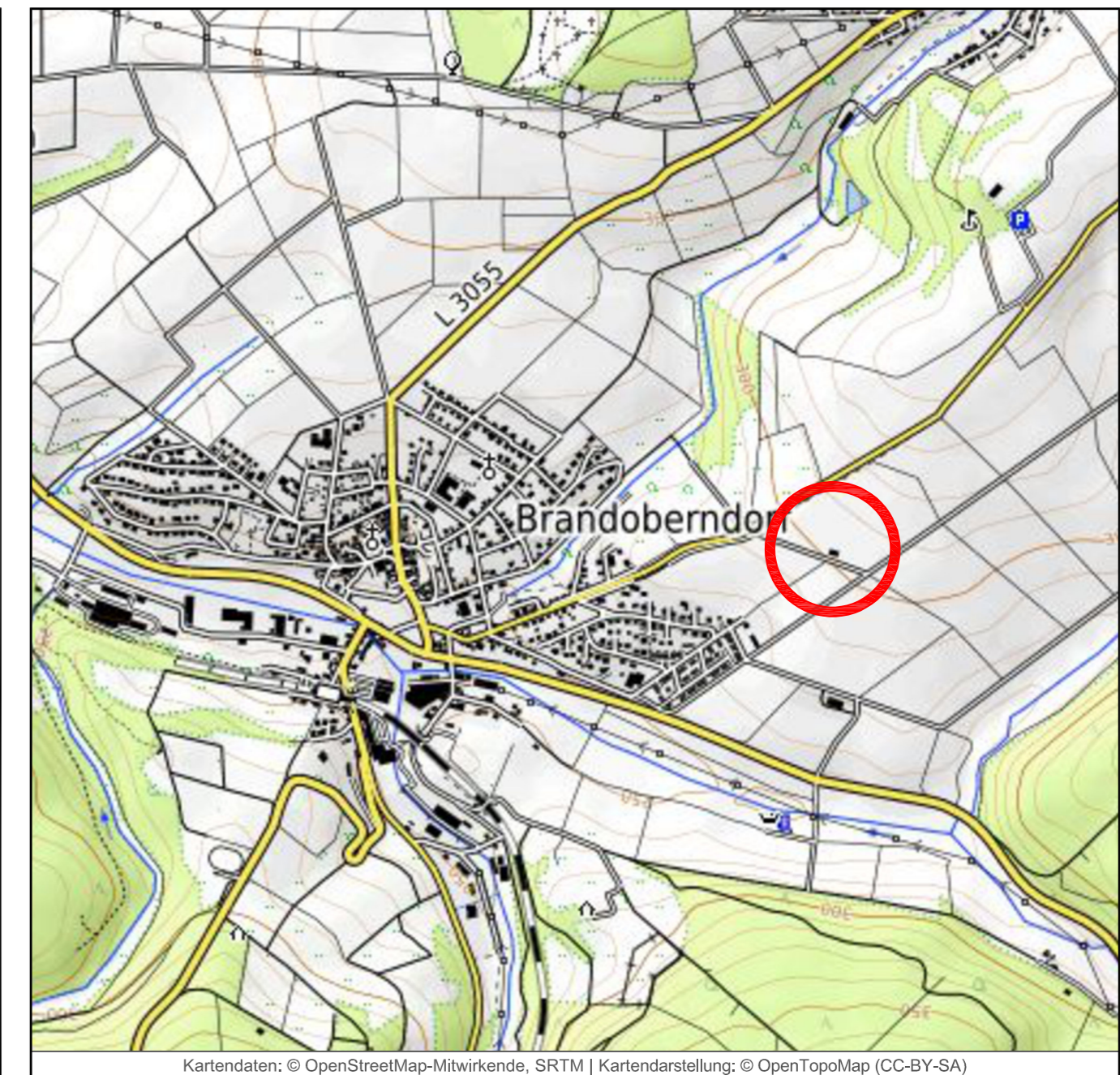


Legende

-  Einzel-/Obstbaum (04.110)
-  Intensiv genutzte Wirtschaftswiesen und Mähweiden, inkl. Neuanlage (06.350)
-  Wiesenbrache und ruderal Wiesen (06.380)
-  Artenarme oder nitrophytische Ruderalvegetation (09.123)
-  Nahezu versiegelte Fläche, Pflaster (10.520)
-  Schotter-, Kies- und Sandweg, -platz (10.530)
-  Dachfläche nicht begrünt (10.710)
-  Grenze des räumlichen Geltungsbereichs des Bebauungsplans (§ 9 Abs. 7 BauGB)



Kartendaten: © OpenStreetMap-Mitwirkende, SRTM | Kartendarstellung: © OpenTopoMap (CC-BY-SA)

Datum	Erstellung / Änderung
08.11.2022	sw Erstellung
24.01.2023	sw Änderungen
02.02.2023	sw Geltungsbereich erweitert
16.02.2023	sw Baum entfernt
14.03.2024	sw Geltungsbereich geändert

Gemeinde Waldsolms
 Landschaftsplanerischer Beitrag zum Bebauungsplan
"Fahrrad- und Wanderscheune"
 OT Brandoberndorf

- Bestand -

geprüft: 14.03.2024, S. O. Dateiname: bbrfa_lp_2d6.dwg
 Blattgröße: 79,5 cm x 29,7 cm
 erstellt mit: StadtCAD 20
 basierend auf: AutoCAD Map 3D 2020

Auszug aus den Geobasisdaten der Hessischen Verwaltung für Bodenmanagement und Geoinformation
 Stand: 01.2022

 **PlanungsbüroKoch**

Planungsbüro für
 • Städtebau • Landschaft
 • Freiraum • Straßen- und Tiefbau

Dipl.-Geogr. Christian Koch, Stadtplaner AKH Tel. (0 64 43) 6 90 04-0
 Alte Chaussee 4, 35614 Aßlar Fax (0 64 43) 6 90 04-34
 www.pbkoch.de info@pbkoch.de

Planbearbeitung
 Dipl.-Ing. Sibylle Oberheidt Stand
 14.03.2024