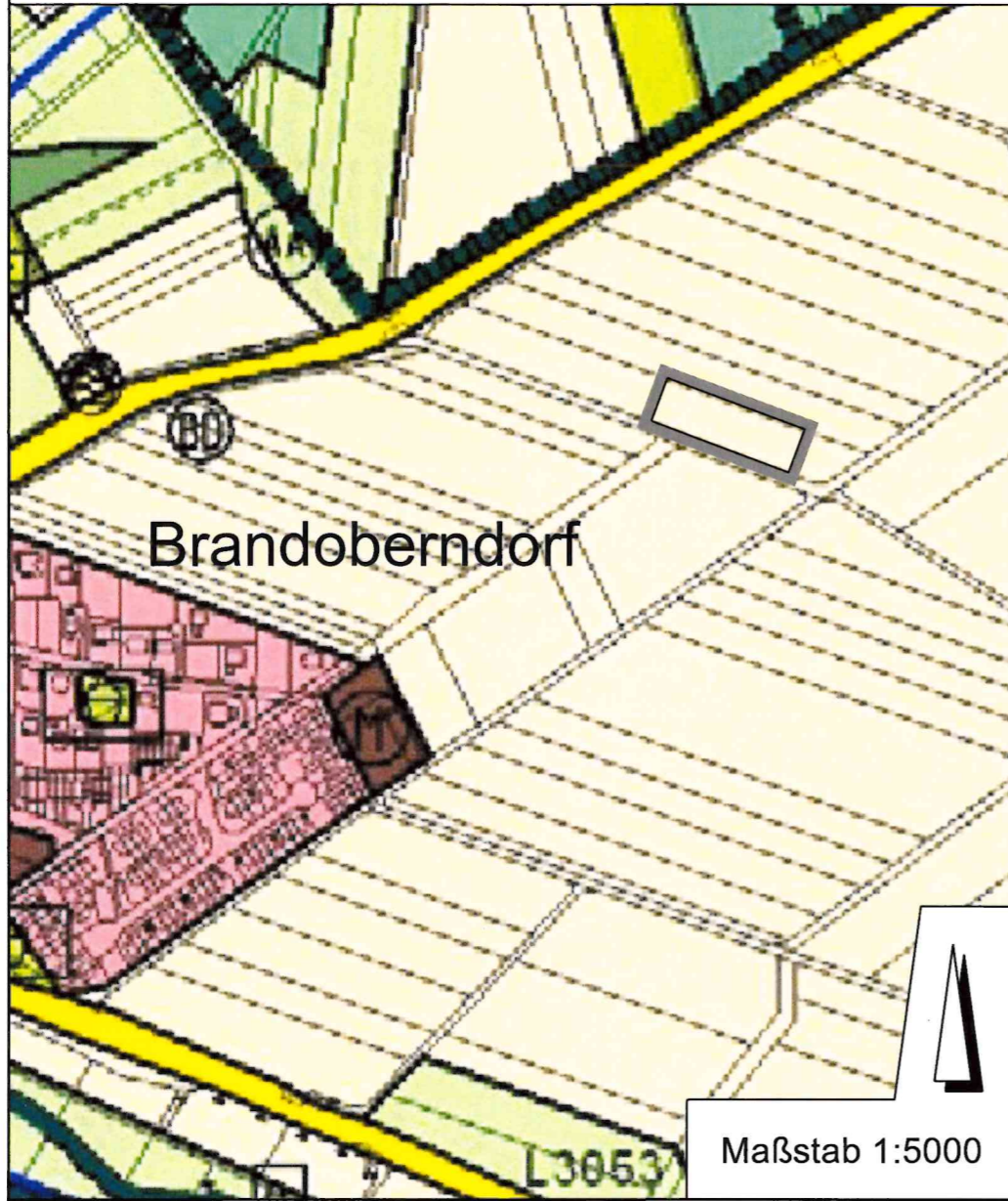
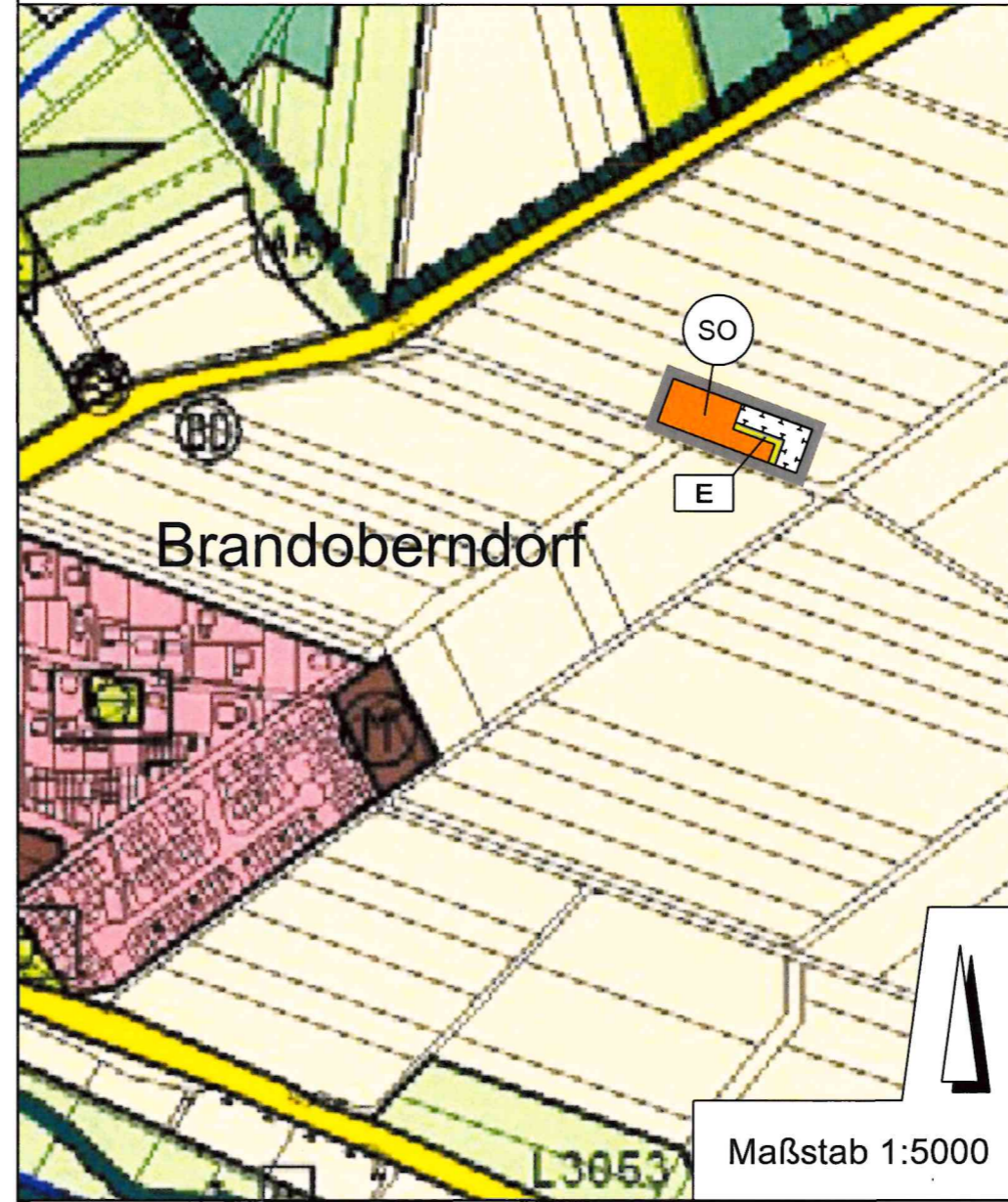


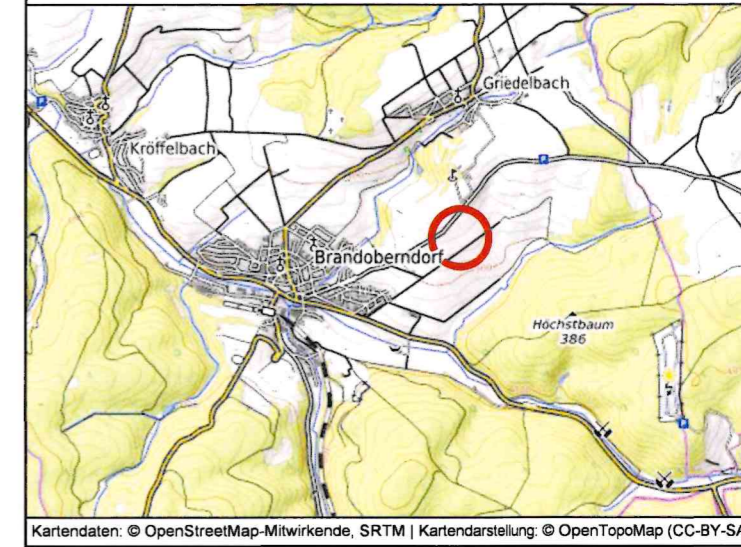
Ausschnitt aus dem bisher gültigen Flächennutzungsplan



Geplante Änderung des Flächennutzungsplanes



Übersichtskarte



Kartendaten: © OpenStreetMap-Mitwirkende, SRTM | Kartendarstellung: © OpenTopoMap (CC-BY-SA)

Genehmigung

Genehmigt

mit Vfg. vom 18.09.2024

Griessen, den 18.09.2024



Regierungspräsidium





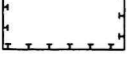

im Auftrag

J. Super

Datum	Erstellung / Änderung
28.06.2022	sw Erstellung
12.07.2022	sw Geltungsbereich erweitert
27.02.2023	sw Flächen an BP angepasst, gecheckt
15.03.2024	sw GB verkleinert, Fläche an BP angepasst
22.07.2024	sw Endfassung

geprüft: 22.07.2024, J. A. Dateiname: fbrfa_2d6_Endfassung.dwg
Blattgröße: 42 cm x 29,7 cm

Planzeichen

-  Sonderbauflächen:
Fahrrad- und Wanderscheune
-  Grünflächen
-  Eingrünung
-  Flächen für die Landwirtschaft
-  Umgrenzung von Flächen für Maßnahmen zum Schutz,
zur Pflege und zur Entwicklung von Natur und Landschaft
-  Grenze des räumlichen Geltungsbereiches
(§ 9 Abs. 7 BauGB)

Verfahrensvermerke

- | | |
|--|--|
| Änderungsbeschluss
am 16.02.2022
bekanntgemacht am 21.07.2022 | Beteiligung der Träger öff. Belange
gem. § 4 (2) BauGB
vom 22.05.2023 bis 26.06.2023 |
| 1. Entwurfsbeschluss
(Offenlegungsbeschluss)
am 29.03.2023 | 2. Entwurfsbeschluss
(Offenlegungsbeschluss)
am |
| 1. Offenlegung gem. § 3 (2) BauGB
vom 22.05.2023 bis 26.06.2023
bekanntgemacht am 11.05.2023 | 2. Offenlegung gem. § 4a (3) BauGB
vom bis
bekanntgemacht am |

Abschließender Beschluss
am 10.07.2024

Bestätigung der Verfahrensvermerke
Waldsolms, den 02.08.2024

[Signature]
Bürgermeister

Bekanntmachung der Genehmigung
rechtskräftig ab

04.10.2024
05.10.2024
[Signature]
Hörster

Änderung
des Flächennutzungsplanes
der Gemeinde Waldsolms

für den Bereich
"Fahrrad- und Wanderscheune"
OT Brandoberndorf



PlanungsbüroKoch
Dipl.-Geogr. Christian Koch Tel. (0 64 43) 6 90 04-0
Stadtplaner AKH Fax (0 64 43) 6 90 04-34
Alte Chaussee 4, 35614 Aßlar info@pbkoch.de
Planbearbeitung Stand
M. Sc. Geogr. J. Arndt 22.07.2024
www.pbkoch.de